



## КОМИТЕТ ИМУЩЕСТВЕННЫХ ОТНОШЕНИЙ АДМИНИСТРАЦИИ ПЕРМСКОГО МУНИЦИПАЛЬНОГО ОКРУГА

Разрешение на использование земель или земельного участка,  
находящегося в муниципальной собственности или государственная  
собственность на которые не разграничена

15.11.2023

№ 17

Пермский округ, Пермского края

Выдано Акционерному обществу «Связь объектов транспорта и добычи нефти» (ИНН 7723011906, КПП 772801001, ОГРН 1027739420961, юридический адрес: 117420, г. Москва, ул. Намёткина, д. 12, стр. 1)

На право использования земель или земельных участков площадью 2162 кв.м., в соответствии с приложенной схемой границ земельных участков (*Приложение № 1*)

**В целях:** «в целях строительства временных или вспомогательных сооружений (включая ограждения, бытовки, навесы), складирования строительных и иных материалов, техники для обеспечения строительства, реконструкции линейных объектов федерального, регионального или местного значения на срок их строительства, реконструкции»

**Срок использования:** 11 месяцев

Особые условия использования:

1. Данное разрешение не дает право на строительство или реконструкцию объектов капитального строительства.

2. В случае, если использование земель или земельного участка, либо его части, на основании данного разрешения привело к порче либо уничтожению плодородного слоя почвы в границах таких земель или земельного участка, либо его части, лицо, которому выдано данное разрешение обязано:

1) привести такие земли или земельный участок, либо его части в состояние, пригодное для их использования в соответствии с разрешенным использованием;

2) выполнить необходимые работы по рекультивации таких земель или земельного участка, либо его части.

Заместитель председателя комитета



(подпись, печать)

М.В. Королева



**Схема предполагаемых к использованию земель или части земельного участка**

**Объект: «Волоконно-оптическая линия связи на участке УС Башкултаево – УС Каменный Лог. Строительство»**

**Местоположение: Пермский край, Пермский муниципальный округ**  
(согласно сведениям Единого государственного реестра недвижимости)

**Площадь земель или части земельного участка, кв. м: 2162 кв.м**

**Категория земель: Земли сельскохозяйственного назначения**  
(при наличии)

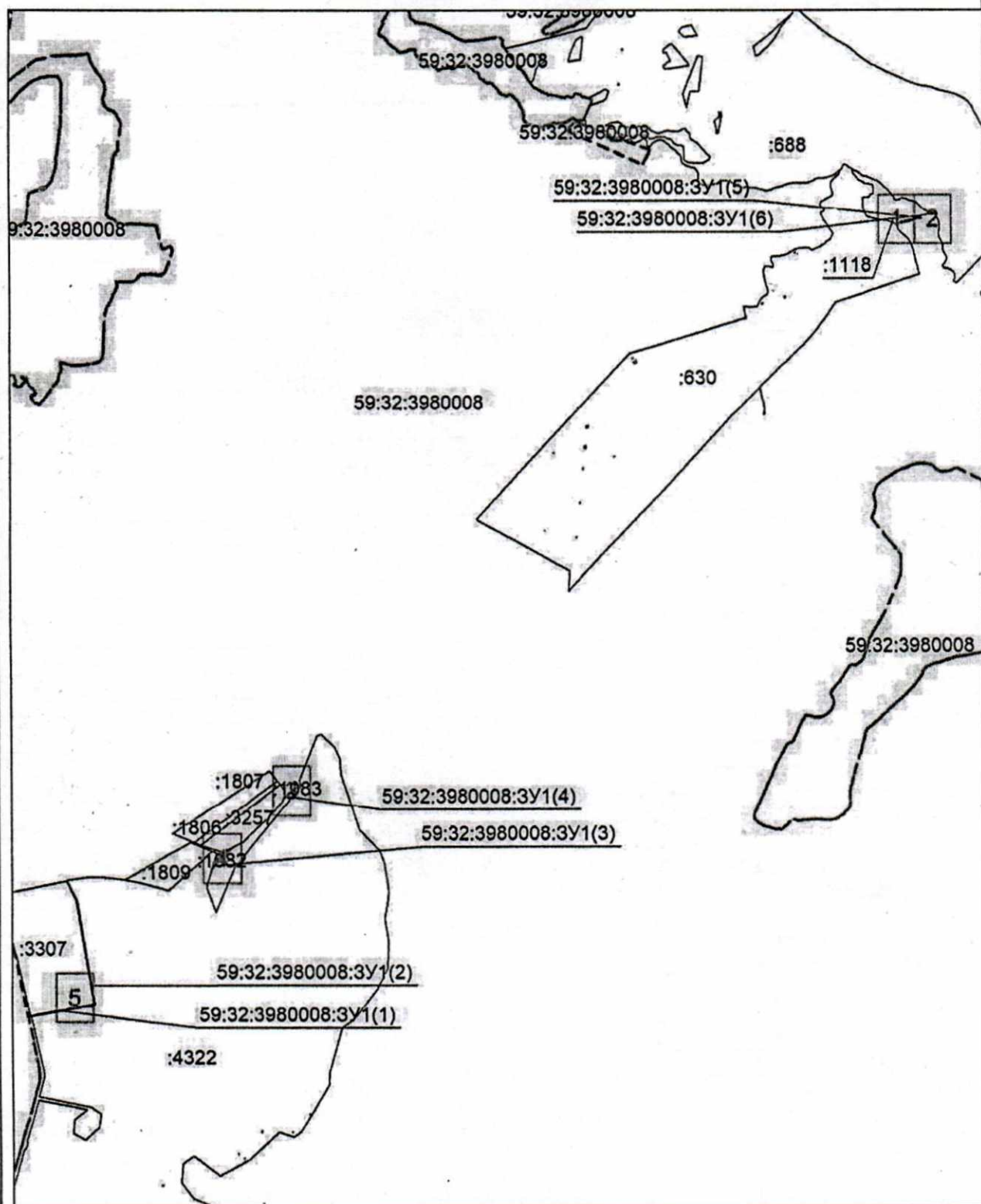
**Вид разрешенного использования: -**  
(при наличии)

Каталог координат, м		
<b>Условный номер земельного участка</b> 59:32:3980008:ЗУ1(1)		
<b>Площадь земельного участка</b> 66 м <sup>2</sup>		
Обозначение характерных точек границ	Координаты, м	
	X	Y
1	2	3
1	499636,39	2217012,84
2	499638,87	2217025,64
3	499632,04	2217017,01
4	499629,55	2217004,20
1	499636,39	2217012,84
<b>Условный номер земельного участка</b> 59:32:3980008:ЗУ1(2)		
<b>Площадь земельного участка</b> 36 м <sup>2</sup>		
Обозначение характерных точек границ	Координаты, м	
	X	Y
1	2	3
5	499744,82	2217142,78
6	499749,02	2217147,17
7	499741,89	2217148,40
8	499737,69	2217144,01
5	499744,82	2217142,78
<b>Условный номер земельного участка</b> 59:32:3980008:ЗУ1(3)		
<b>Площадь земельного участка</b> 744 м <sup>2</sup>		
Обозначение характерных точек границ	Координаты, м	
	X	Y
1	2	3
9	500269,02	2217673,14
10	500328,79	2217729,54
11	500337,21	2217745,73
12	500265,02	2217677,62
13	500234,62	2217651,95
14	500248,65	2217655,95
9	500269,02	2217673,14




Условный номер земельного участка		59:32:3980008:ЗУ1(4)	
Площадь земельного участка 552 м <sup>2</sup>			
Обозначение характерных точек границ	Координаты, м		
	X	Y	
1	2	3	
15	500561,17	2217969,17	
16	500610,43	2218027,81	
17	500604,17	2218029,68	
18	500556,58	2217973,03	
19	500543,29	2217957,29	
20	500553,00	2217959,49	
15	500561,17	2217969,17	
Условный номер земельного участка		59:32:3980008:ЗУ1(5)	
Площадь земельного участка 743 м <sup>2</sup>			
Обозначение характерных точек границ	Координаты, м		
	X	Y	
1	2	3	
21	503041,42	2220584,11	
22	503054,12	2220638,28	
23	503064,30	2220672,64	
24	503064,55	2220673,73	
25	503065,67	2220673,37	
26	503068,91	2220682,46	
27	503059,30	2220685,83	
28	503056,24	2220676,44	
29	503058,83	2220675,60	
30	503058,50	2220674,17	
31	503048,32	2220639,82	
32	503035,71	2220586,02	
33	503030,09	2220573,23	
34	503034,99	2220569,45	
21	503041,42	2220584,11	
Условный номер земельного участка		59:32:3980008:ЗУ1(6)	
Площадь земельного участка 21 м <sup>2</sup>			
Обозначение характерных точек границ	Координаты, м		
	X	Y	
1	2	3	
35	503082,05	2220731,19	
36	503080,29	2220734,58	
37	503076,63	2220738,08	
38	503075,12	2220733,44	
35	503082,05	2220731,19	

Основной лист



Система координат: МСК-59 (зона 2)  
Масштаб 1:23822

Условные обозначения:

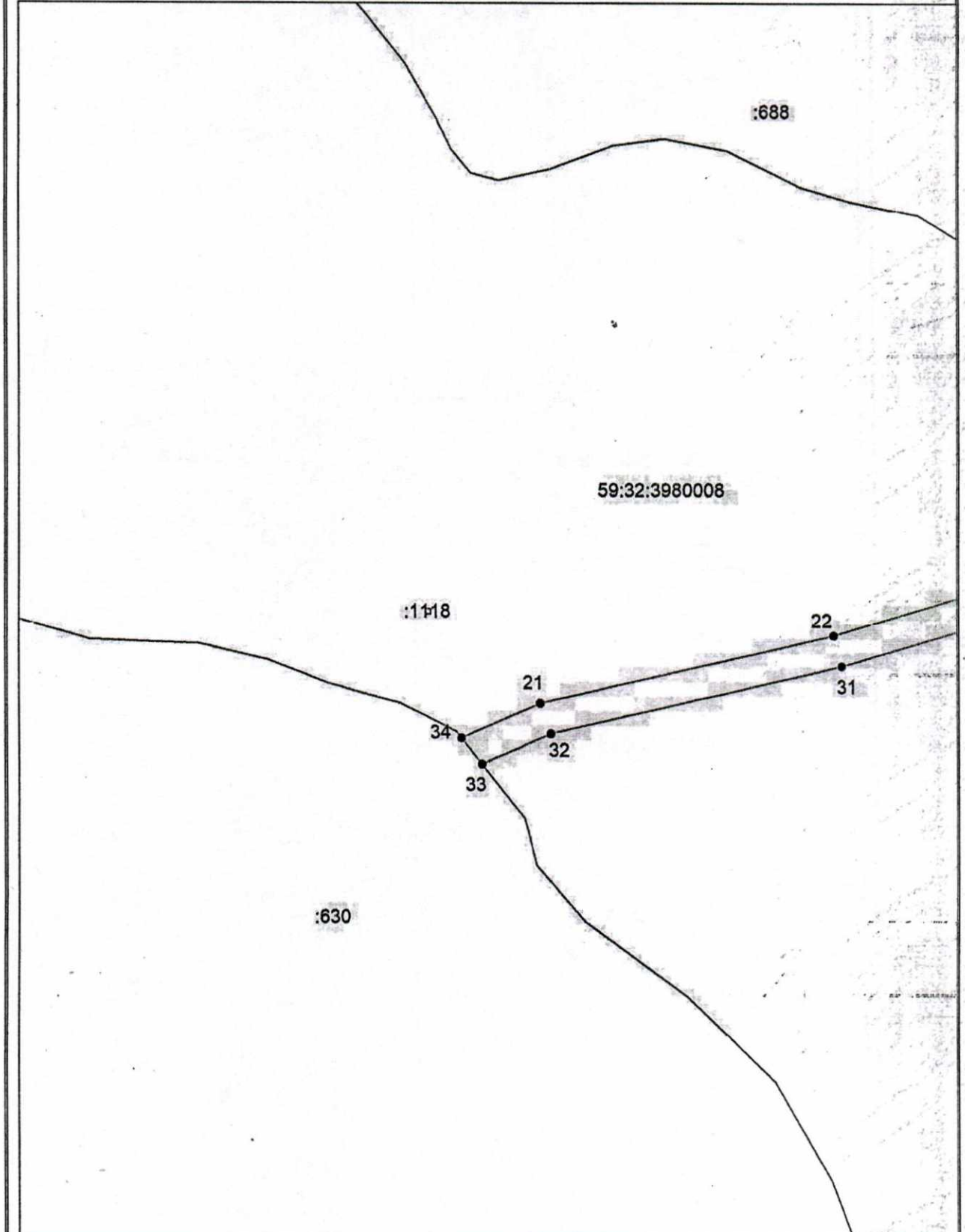
 — область выносного листа,

23 — номер выносного листа.

Остальные обозначения приведены на отдельной странице в конце раздела.



**Выносной лист №1**

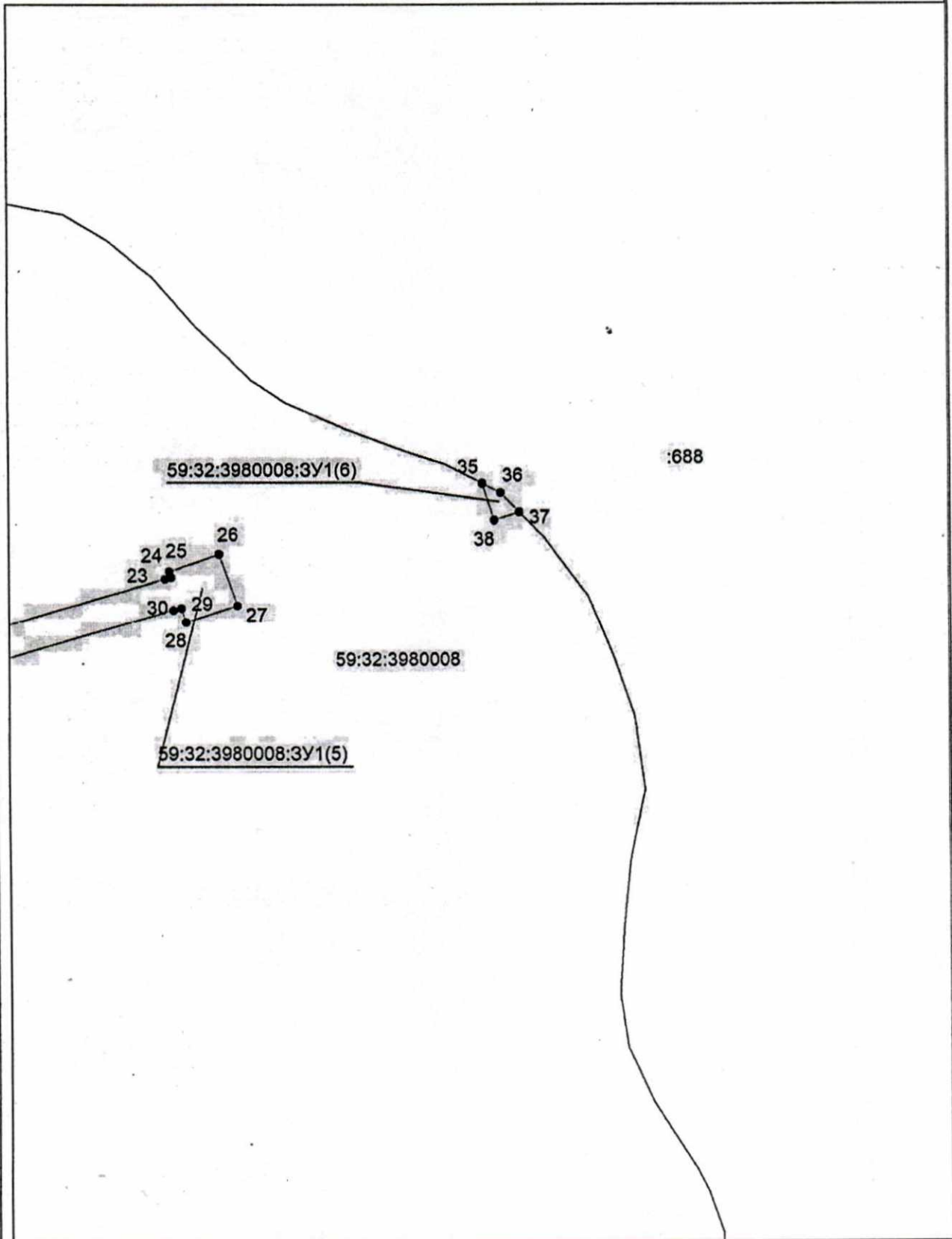


**Система координат: МСК-59 (зона 2)**

**Масштаб 1:1000**

**Условные обозначения приведены на отдельной странице в конце раздела.**

Выносной лист №2

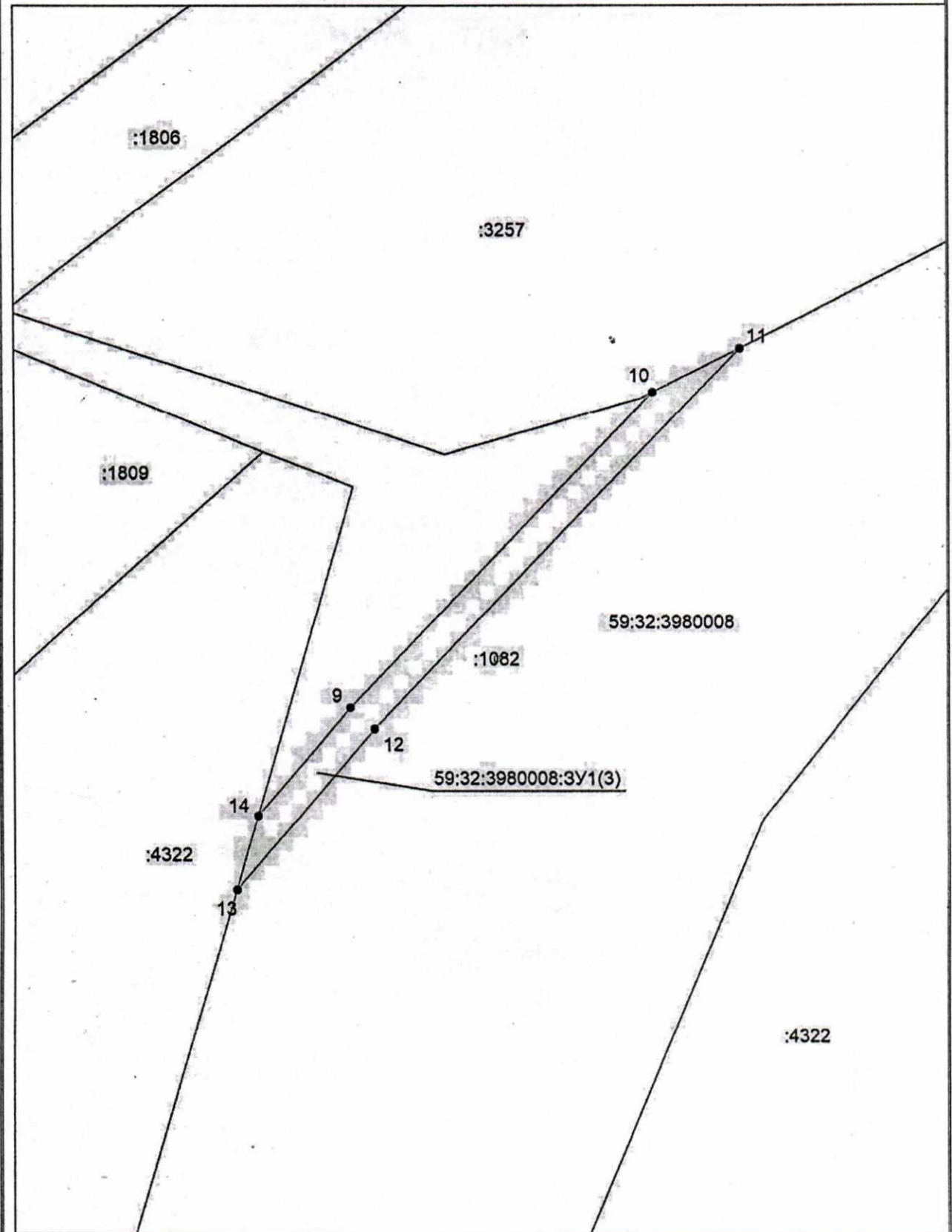


Система координат: МСК-59 (зона 2)

Масштаб 1:1000

Условные обозначения приведены на отдельной странице в конце раздела.

Выносной лист №4

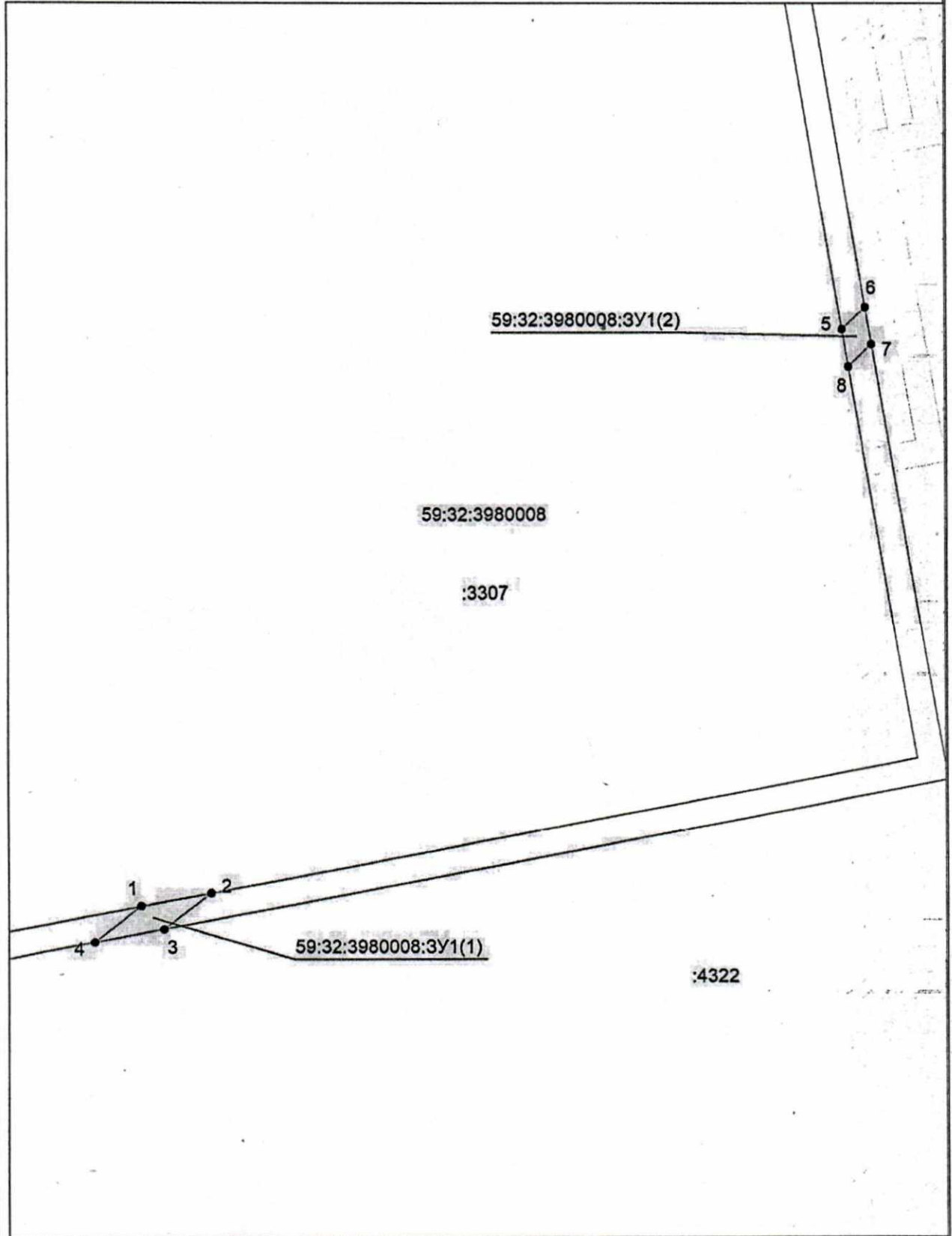


Система координат: МСК-59 (зона 2)

Масштаб 1:1000

Условные обозначения приведены на отдельной странице в конце раздела.

**Выносной лист №5**



**Система координат: МСК-59 (зона 2)**

**Масштаб 1:1000**

**Условные обозначения приведены на отдельной странице в конце раздела.**



**Условные обозначения:**

- — граница образуемого земельного участка,
- — граница учтенного земельного участка,
- - - - - — граница кадастрового квартала,
- 1 — характерная точка границы земельного участка.

**Заявитель:**

**Представитель по доверенности**

**№ 205 от 07.08.2023 г.**

**Генеральный директор ООО "Лендпроект"**

**Н.О. Красоткин**



